



ՀԱՅԱՍՏԱՆԻ ՀԱՆՐԱՊԵՏՈՒԹՅԱՆ ՆԱԻՐԻ ՀԱՄԱՅՆՔ

ԱՐՁԱՆԱԳՐՈՒԹՅՈՒՆ N 6

14 ՀՈՒՆԻՍԻ 2024թվական

ԱՎԱԳԱՆՈՒ ՀԵՐԹԱԿԱՆ ՆԻՍՏԻ

Համայնքի ավագանու նիստին ներկա էին ավագանու 15 անդամներ:

Բացակա էին՝ Արուս Արզումանյանը, Լենդրուշ Արշակյանը, Աննման Բաբայանը, Խաչիկ Իսրայելյանը, Արմեն Խաչատրյանը, Անահիտ Հակոբյանը, Լիլիանա Հարությունյանը, Արմեն Ղազարյանը, Քրիստինե Մանուկյանը, Անդրանիկ Մկրտչյանը, Գևորգ Մուրադյանը, Սոֆիկ Վարդանյանը:

Համայնքի ղեկավարի հրավերով ավագանու նիստին մասնակցում էին վարչական ղեկավարներ Արտակ Թովմասյանը, Բաղդասար Թովմասյանը, Անդրանիկ Մեջլումյանը, Զոհրակ Հովհաննիսյանը, Վարդան Հակոբյանը, Սևակ Գաբրիելյանը, աշխատակազմի ֆինանսատնտեսագիտական բաժնի պետ Սիրանուշ Նիկողոսյանը, բնապահպանության, գյուղատնտեսության և հողաշինության բաժնի պետ Բենիամին Թադևոսյանը, գնումների բաժնի պետ Միեր Պապյանը, բնապահպանության, գյուղատնտեսության և հողաշինության բաժնի գլխավոր մասնագետ Արագ Հակոբյանը, քաղաքաշինության բաժնի պետ Բաբկեն Բեգլարյանը, զարգացման ծրագրերի և զբոսաշրջության բաժնի պետ Հայկ Սարգսյանը:

Նիստը վարում էր համայնքի ղեկավար՝ Նորայր Սարգսյանը:

Նիստն արձանագրում էր աշխատակազմի քարտուղար՝ Հասմիկ Զաքարյանը:

1.Լսեցին

**ՀԱՅԱՍՏԱՆԻ ՀԱՆՐԱՊԵՏՈՒԹՅԱՆ ԿՈՏԱՅՔԻ ՄԱՐԶԻ ՆԱԻՐԻ ՀԱՄԱՅՆՔԻ
ԱՎԱԳԱՆՈՒ 2024 ԹՎԱԿԱՆԻ ՀՈՒՆԻՍԻ 14-Ի ԱՌԱՋԻՆ ՆՍՏԱՇՐՋԱՆԻ ՀԵՐԹԱԿԱՆ
ՆԻՍՏԻ ՕՐԱԿԱՐԳԸ ՀԱՍՏԱՏԵԼՈՒ ՄԱՍԻՆ**

/Զեկ. ՆՈՐԱՅՐ ՍԱՐԳՍՅԱՆ/

Համաձայն «Տեղական ինքնակառավարման մասին» օրենքի 14-րդ հոդվածի՝ Նաիրի համայնքի ավագանին որոշում է.

1. Հաստատել Նաիրի համայնքի ավագանու 2024 թվականի հունիսի 14-ի առաջին նստաշրջանի հերթական նիստի օրակարգը.

- 1) Նաիրի համայնքի 2024 թվականի բյուջեի պահուստային ֆոնդից գումար հատկացնելու մասին.
- 2) Նաիրի համայնքի 2024 թվականի բյուջեի պահուստային ֆոնդից գումար հատկացնելու մասին.
- 3) Նաիրի համայնքի 2024 թվականի բյուջեի պահուստային ֆոնդից գումար հատկացնելու մասին.
- 4) Նաիրի համայնքի 2024 թվականի բյուջեի պահուստային ֆոնդից գումար հատկացնելու մասին.
- 5) Նաիրի համայնքի ավագանու 2023 թվականի դեկտեմբերի 19-ի N 267-Ա որոշման մեջ փոփոխություն կատարելու մասին.

6) Արտաբյուջետային միջոցների հաշիվ բացելու համաձայնություն տալու մասին.

7) Հայաստանի Հանրապետությանը գույք նվիրելու մասին.

8) Համայնքային սեփականություն հանդիսացող հողամասերը հրապարակային սակարկությամբ օտարելու և օտարման մեկնարկային գներ սահմանելու մասին.

9) Նաիրի համայնքի Զորավան գյուղի Դովրի թաղամասի փողոցներն անվանակոչելու մասին.

10) Հողամասն ուղղակի վաճառքով օտարելու մասին.

11) Հողամասի նպատակային նշանակության փոփոխությանը համաձայնություն տալու մասին.

12) Հողամասի նպատակային նշանակության փոփոխությանը համաձայնություն տալու մասին.

13) Հողամասի նպատակային նշանակության փոփոխությանը համաձայնություն տալու մասին.

14) Հողամասի նպատակային նշանակության փոփոխությանը համաձայնություն տալու մասին.

15) Հողամասի նպատակային նշանակության փոփոխությանը համաձայնություն տալու մասին.

16) Հողամասի նպատակային նշանակության փոփոխությանը համաձայնություն տալու մասին.

17) Հողամասի նպատակային նշանակության փոփոխությանը համաձայնություն տալու մասին.

18) Հողամասի նպատակային նշանակության փոփոխությանը համաձայնություն տալու մասին.

19) Հողամասի նպատակային նշանակության փոփոխությանը համաձայնություն տալու մասին.

20) Հողամասի նպատակային նշանակության փոփոխությանը համաձայնություն տալու մասին.

21) Հողամասի նպատակային նշանակության փոփոխությանը համաձայնություն տալու մասին.

22) Հողամասի նպատակային նշանակության փոփոխությանը համաձայնություն տալու մասին.

23) Հողամասի նպատակային նշանակության փոփոխությանը համաձայնություն տալու մասին.

24) Հողամասի նպատակային նշանակության փոփոխությանը համաձայնություն տալու մասին.

25) Հողամասի նպատակային նշանակության փոփոխությանը համաձայնություն տալու մասին.

26) Հողամասի նպատակային նշանակության փոփոխությանը համաձայնություն տալու մասին.

27) Հողամասի նպատակային նշանակության փոփոխությանը համաձայնություն տալու մասին.

28) Հողամասի նպատակային նշանակության փոփոխությանը համաձայնություն տալու մասին.

- 29) Հողամասի նպատակային նշանակության փոփոխությանը համաձայնություն տալու մասին.
- 30) Հողամասի նպատակային նշանակության փոփոխությանը համաձայնություն տալու մասին.
- 31) Հողամասի նպատակային նշանակության փոփոխությանը համաձայնություն տալու մասին.
- 32) Հողամասի նպատակային նշանակության փոփոխությանը համաձայնություն տալու մասին.
- 33) Հողամասի նպատակային նշանակության փոփոխությանը համաձայնություն տալու մասին.
- 34) Հողամասի նպատակային նշանակության փոփոխությանը համաձայնություն տալու մասին.
- 35) Հողամասի նպատակային նշանակության փոփոխությանը համաձայնություն տալու մասին:

Կողմ-15 Դեմ-0 Ձեռնպահ-0

Որոշումն ընդունված է. /կցվում է որոշում N 121-Ա/

2.Լսեցին

ՆԱԻՐԻ ՀԱՄԱՅՆՔԻ 2024 ԹՎԱԿԱՆԻ ԲՅՈՒՋԵԻ ՊԱՀՈՒՍՏԱՅԻՆ ՖՈՆԴԻՑ ԳՈՒՄԱՐ ՀԱՏԿԱՑՆԵԼՈՒ ՄԱՍԻՆ

/Զեկ. ՆՈՐԱՅՐ ՍԱՐԳՍՅԱՆ/

Համաձայն «Տեղական ինքնակառավարման մասին» օրենքի 90-րդ հոդվածի 6-րդ մասի, հիմք ընդունելով Հայաստանի Հանրապետության «Կոտայք» ջրօգտագործողների ընկերության գործադիր տնօրեն Գոռ Հակոբյանի 2024 թվականի մայիսի 17-ի N ԳՀ 1-04/289 և հունիսի 3-ի N ԳՀ 1-04/327 գրությունները՝ Նաիրի համայնքի ավագանին **որոշում է.**

1.Նաիրի համայնքի 2024 թվականի բյուջեի վարչական մասի պահուստային ֆոնդից Հայաստանի Հանրապետության «Կոտայք» ջրօգտագործողների ընկերությանը հատկացնել 1500.0 հազար դրամ:

2.Նաիրի համայնքի 2024 թվականի բյուջեի 1.6-1 ծրագրի 4637 հոդվածի «6000.0» թիվը փոխարինել «7500.0» թվով:

Կողմ-15 Դեմ-0 Ձեռնպահ-0

Որոշումն ընդունված է. /կցվում է որոշում N 122-Ա/

3.Լսեցին

ՆԱԻՐԻ ՀԱՄԱՅՆՔԻ 2024 ԹՎԱԿԱՆԻ ԲՅՈՒՋԵԻ ՊԱՀՈՒՍՏԱՅԻՆ ՖՈՆԴԻՑ ԳՈՒՄԱՐ ՀԱՏԿԱՑՆԵԼՈՒ ՄԱՍԻՆ

/Զեկ. ՆՈՐԱՅՐ ՍԱՐԳՍՅԱՆ/

Համաձայն «Տեղական ինքնակառավարման մասին» օրենքի 90-րդ հոդվածի 6-րդ մասի, հիմք ընդունելով Նաիրի համայնքի Պռոշյանի «Կարոտ Մկրտչյան» մշակույթի կենտրոն ՀՈԱԿ-

ի ժողովրդական երգի խմբի գեղարվեստական ղեկավար և ուսուցիչ Գոռ Մեծոյանի 2024 թվականի հունիսի 3-ի դիմումը՝ Նաիրի համայնքի ավագանին **որոշում է**.

1. Նաիրի համայնքի 2024 թվականի բյուջեի վարչական մասի պահուստային ֆոնդից Նաիրի համայնքի Պռոշյանի <<Կարոտ Մկրտչյան>> մշակույթի կենտրոն <ՈԱԿ-ին հատկացնել 500.0 հազար դրամ:

2. Նաիրի համայնքի 2024 թվականի բյուջեի 8.2-4 ծրագրի 4727 հոդվածի <<4400.0>> թիվը փոխարինել <<4900.0>> թվով:

Կողմ-15 Դեմ-0 Ձեռնպահ-0

Որոշումն ընդունված է. /կցվում է որոշում N 123-Ա/

4. Լսեցին

ՆԱԻՐԻ ՀԱՄԱՅՆՔԻ 2024 ԹՎԱԿԱՆԻ ԲՅՈՒՋԵԻ ՊԱՀՈՒՍՏԱՅԻՆ ՖՈՆԴԻՑ ԳՈՒՄԱՐ ՀԱՏԿԱՑՆԵԼՈՒ ՄԱՍԻՆ

/Զեկ. ՆՈՐԱՅՐ ՍԱՐԳՍՅԱՆ/

Համաձայն <<Տեղական ինքնակառավարման մասին>> օրենքի 90-րդ հոդվածի 6-րդ մասի, հիմք ընդունելով Նաիրի համայնքի <<Եղվարդի արվեստի դպրոց>> ՀՈԱԿ-ի տնօրեն Լիպարիտ Մանյանի 2024 թվականի հունիսի 5-ի գրությունը՝ Նաիրի համայնքի ավագանին **որոշում է**.

1. Նաիրի համայնքի 2024 թվականի բյուջեի վարչական մասի պահուստային ֆոնդից Նաիրի համայնքի <<Եղվարդի արվեստի դպրոց>> ՀՈԱԿ-ին հատկացնել 700.0 հազար դրամ:

2. Նաիրի համայնքի 2024 թվականի բյուջեի 8.2-4 ծրագրի 4727 հոդվածի <<4900.0>> թիվը փոխարինել <<5600.0>> թվով:

Կողմ-15 Դեմ-0 Ձեռնպահ-0

Որոշումն ընդունված է. /կցվում է որոշում N 124-Ա/

5. Լսեցին

ՆԱԻՐԻ ՀԱՄԱՅՆՔԻ 2024 ԹՎԱԿԱՆԻ ԲՅՈՒՋԵԻ ՊԱՀՈՒՍՏԱՅԻՆ ՖՈՆԴԻՑ ԳՈՒՄԱՐ ՀԱՏԿԱՑՆԵԼՈՒ ՄԱՍԻՆ

/Զեկ. ՆՈՐԱՅՐ ՍԱՐԳՍՅԱՆ/

Համաձայն <<Տեղական ինքնակառավարման մասին>> օրենքի 90-րդ հոդվածի 6-րդ մասի, հիմք ընդունելով <<Եղվարդի մշակույթի տուն>> ՀՈԱԿ-ի <<Նանի դանս>> ստուդիայի

գեղարվեստական ղեկավար և պարուսույց Նարինե Մկրտչյանի 2024 թվականի հունիսի 3-ի դիմումը՝ Նաիրի համայնքի ավագանին որոշում է.

1. Նաիրի համայնքի 2024 թվականի բյուջեի վարչական մասի պահուստային ֆոնդից ԱԶ Նարինե Մկրտչյանին հատկացնել 500.0 հազար դրամ:

2. Նաիրի համայնքի 2024 թվականի բյուջեի 8.2-4 ծրագրի 4727 հոդվածի <<5600.0>> թիվը փոխարինել <<6100.0>> թվով:

Կողմ-15 Դեմ-0 Ձեռնպահ-0

Որոշումն ընդունված է. /կցվում է որոշում N 125-Ա/

6. Լսեցին

ՆԱԻՐԻ ՀԱՄԱՅՆՔԻ ԱՎԱԳԱՆՈՒ 2023 ԹՎԱԿԱՆԻ ԴԵԿՏԵՄԲԵՐԻ 19-Ի N 267-Ա ՈՐՈՇՄԱՆ ՄԵՋ ՓՈՓՈԽՈՒԹՅՈՒՆ ԿԱՏԱՐԵԼՈՒ ՄԱՍԻՆ

/Զեկ. ՆՈՐԱՅՐ ՍԱՐԳՍՅԱՆ/

Համաձայն <<Տեղական ինքնակառավարման մասին>> օրենքի 18-րդ հոդվածի 1-ին մասի 28-րդ կետի և <<Նորմատիվ իրավական ակտերի մասին>> օրենքի 34-րդ հոդվածի 1-ին մասի Նաիրի համայնքի ավագանին որոշում է.

1. Նաիրի համայնքի 2023 թվականի դեկտեմբերի 19-ի <<Եղվարդի թիվ 1 մանկապարտեզ>> ՀՈԱԿ-ի աշխատակիցների թվաքանակը, հաստիքացուցակը և պաշտոնային դրույքաչափերը հաստատելու մասին N 267-Ա որոշման N 1 հավելվածը շարադրել նոր խմբագրությամբ համաձայն հավելվածի:

2. Սույն որոշումն ուժի մեջ է մտնում ընդունման պահից:

Կողմ-15 Դեմ-0 Ձեռնպահ-0

Որոշումն ընդունված է. /կցվում է որոշում N 126-Ա/

7. Լսեցին

ԱՐՏԱՐՅՈՒՋԵՏԱՅԻՆ ՄԻՋՈՑՆԵՐԻ ՀԱՇԻՎ ԲԱՑԵԼՈՒ ՀԱՄԱՁԱՅՆՈՒԹՅՈՒՆ ՏԱԼՈՒ ՄԱՍԻՆ

/Զեկ. ՆՈՐԱՅՐ ՍԱՐԳՍՅԱՆ/

Ղեկավարվելով «Տեղական ինքնակառավարման մասին» Հայաստանի Հանրապետության օրենքի 12-րդ հոդվածի 1-ին մասի 1-ին կետով, 18-րդ հոդվածի 1-ին մասի 42-րդ կետով, 92-րդ

հողվածի 4-րդ մասով, համաձայն «Բյուջետային համակարգի մասին» Հայաստանի Հանրապետության օրենքի 15-րդ հոդվածի 9-րդ մասի՝ Նաիրի համայնքի ավագանին որոշում է.

1. Գերմանիայի միջազգային համագործակցության ընկերության (ԳՄՀԸ) կողմից իրականացվող «Լավ կառավարում հանուն տեղական զարգացման Հարավային Կովկասում»՝ Նաիրիի համայնքապետարանի Քաղաքացիների սպասարկման գրասենյակի և քաղաքապետարանի շենքի հասանելիությունը բարելավելու նպատակով թեքահարթակների կառուցման ծրագրի շրջանակներում վճարումներ իրականացնելու համար Հայաստանի Հանրապետության գանձապետական համակարգում բացել Նաիրի համայնքի առանձնացված արտաբյուջետային հաշիվ:

2. Սույն որոշումն ուժի մեջ է մտնում ստորագրման պահից:

Կողմ-15 Դեմ-0 Ձեռնպահ-0

Որոշումն ընդունված է. /կցվում է որոշում N 127-Ա/

8.Լսեցին

ՀԱՅԱՍՏԱՆԻ ՀԱՆՐԱՊԵՏՈՒԹՅԱՆԸ ԳՈՒՅՔ ՆՎԻՐԵԼՈՒ ՄԱՍԻՆ

/Ձեկ. ՆՈՐԱՅՐ ՍԱՐԳՍՅԱՆ/

Համաձայն «Տեղական ինքնակառավարման մասին» օրենքի 18-րդ հոդվածի 1-ին մասի 21-րդ կետի՝ Նաիրի համայնքի ավագանին որոշում է՝

Տալ համաձայնություն համայնքի ղեկավարի առաջարկությանը և Հայաստանի Հանրապետությանը՝ ի դեմս Զրային կոմիտեի նվիրատվությամբ հանձնել Նաիրի համայնքի Զովունի գյուղի խմելու ջրի մատակարարման համար ձեռքբերված պոմպը (տեխնիկական պայմանները կցվում են):

2. Սույն որոշումն ուժի մեջ է մտնում ստորագրման պահից:

Կողմ-14 Դեմ-0 Ձեռնպահ-1

Որոշումն ընդունված է. /կցվում է որոշում N 128-Ա/

9.Լսեցին

**ՀԱՄԱՅՆՔԱՅԻՆ ՍԵՓԱԿԱՆՈՒԹՅՈՒՆ ՀԱՆԴԻՍԱՅՈՂ ՀՈՂԱՄԱՍԵՐԸ
ՀՐԱՊԱՐԱԿԱՅԻՆ ՍԱԿԱՐԿՈՒԹՅԱՄԲ ՕՏԱՐԵԼՈՒ ԵՎ ՕՏԱՐՄԱՆ ՄԵԿՆԱՐԿԱՅԻՆ
ԳՆԵՐ ՍԱՀՄԱՆԵԼՈՒ ՄԱՍԻՆ**

/Ձեկ. ՆՈՐԱՅՐ ՍԱՐԳՍՅԱՆ/

Համաձայն <<Տեղական ինքնակառավարման մասին>> օրենքի 18-րդ հոդվածի 1-ին մասի 21-րդ կետի՝ Նաիրի համայնքի ավագանին **որոշում է.**

Տալ համաձայնություն համայնքի ղեկավարի ներկայացրած առաջարկությանը՝ համայնքային սեփականություն հանդիսացող հողամասերը մեկ տարվա ընթացքում, համայնքի կապիտալ ծախսերի բավարարման նպատակով հրապարակային սակարկությամբ օտարելու վերաբերյալ և սահմանել նրանց մեկնարկային գները՝ համաձայն հավելվածի:

Կողմ-14 Դեմ-0 Ձեռնպահ-0
Չի քվերակել - 1
Արմեն Համբարձումյանը

Որոշումն ընդունված է. /կցվում է որոշում N 129-Ա/

10. Լսեցին

**ՆԱԻՐԻ ՀԱՄԱՅՆՔԻ ԶՈՐԱՎԱՆ ԳՅՈՒՂԻ ԴՈՎՐԻ ԹԱՂԱՄԱՍԻ ՓՈՂՈՑՆԵՐՆ
ԱՆՎԱՆԱԿՈՉԵԼՈՒ ՄԱՍԻՆ**

/Զեկ. ԲԱՐԿԵՆ ԲԵԳԼԱՐՅԱՆ/

Համաձայն <<Տեղական ինքնակառավարման մասին>> օրենքի 18-րդ հոդվածի 1-ին մասի 22-րդ կետի, Հայաստանի Հանրապետության կառավարության 2005 թվականի դեկտեմբերի 29-ի N 2387-Ն որոշմամբ հաստատված կարգի 4-րդ կետի՝ Նաիրի համայնքի ավագանին որոշում է.

1. Նաիրի համայնքի Զորավան գյուղում Դովրի թաղամասի փողոցները անվանակոչել հետևյալ կերպ՝

- 1) Նաիրի համայնք, Զորավան գյուղ, Դովրի թաղամասի 2-րդ փողոց
- 2) Նաիրի համայնք, Զորավան գյուղ, Դովրի թաղամասի 2-րդ փողոց, 1-ին նրբանցք
- 3) Նաիրի համայնք, Զորավան գյուղ, Դովրի թաղամասի 2-րդ փողոց, 2-րդ նրբանցք
- 4) Նաիրի համայնք, Զորավան գյուղ, Դովրի թաղամասի 2-րդ փողոց, 3-րդ նրբանցք
- 5) Նաիրի համայնք, Զորավան գյուղ, Դովրի թաղամասի 2-րդ փողոց, 4-րդ նրբանցք

2. Սույն որոշումն ուժի մեջ է մտնում ստորագրման պահից:

Կողմ-15 Դեմ-0 Ձեռնպահ-0

Որոշումն ընդունված է. /կցվում է որոշում N 130-Ա/

11. Լսեցին

ՀՈՂԱՄԱՍՆ ՈՒՂՂԱԿԻ ՎԱՃԱՌՔՈՎ ՕՏԱՐԵԼՈՒ ՄԱՍԻՆ

/Ձեկ. ՆՈՐԱՅՐ ՍԱՐԳՍՅԱՆ/

Համաձայն <<Տեղական ինքնակառավարման մասին>> օրենքի 18-րդ հոդվածի 1-ին մասի 21-րդ կետի, Հողային օրենսգրքի 66-րդ հոդվածի 1-ին մասի 3-րդ կետի, հիմք ընդունելով Վարդան Զավենի Ասատրյանի 2024 թվականի մայիսի 14-ի դիմումը՝ Նաիրի համայնքի ավագանին որոշում է.

1. Տալ համաձայնություն համայնքի ղեկավարի առաջարկությանը և Նաիրի համայնքի Քասախ գյուղում գտնվող, վարձակալության իրավունքով Վարդան Զավենի Ասատրյանին պատկանող (անշարժ գույքի սեփականության իրավունքի պետական գրանցման վկայական N1982054) 0,00333 հա խառը կառուցապատման հողամասի վրա կառուցված սեփականության իրավունքով իրեն պատկանող ավտոտնակի սպասարկող հողամասը հողի կադաստրային արժեքով, ուղղակի վաճառքով՝ 227582 (երկու հարյուր քսանյոթ հազար հինգ հարյուր ութսուներկու) դրամով օտարել Վարդան Զավենի Ասատրյանին:

2. Սույն որոշումն ուժի մեջ է մտնում ստորագրման պահից:

Կողմ-14 Դեմ-0 Ձեռնպահ-0

Չի քվեարկել-4

Արմեն Համբարձումյանը

Որոշումն ընդունված է. /կցվում է որոշում N 131-Ա/

12.Լսեցին

ՀՈՂԱՄԱՍԻ ՆՊԱՏԱԿԱՅԻՆ ՆՇԱՆԱԿՈՒԹՅԱՆ ՓՈՓՈԽՈՒԹՅԱՆԸ

ՀԱՄԱՁԱՅՆՈՒԹՅՈՒՆ ՏԱԼՈՒ ՄԱՍԻՆ

/Ձեկ. ՆՈՐԱՅՐ ՍԱՐԳՍՅԱՆ/

Համաձայն <<Տեղական ինքնակառավարման մասին>> օրենքի 18-րդ հոդվածի 1-ին մասի 29-րդ կետի, <<Քաղաքաշինության մասին>> օրենքի 14³ հոդվածի 5-րդ, 8-րդ և 9-րդ մասերի, Հայաստանի Հանրապետության կառավարության 2011 թվականի դեկտեմբերի 29-ի N 1920-Ն որոշման հավելվածով հաստատված կարգի 49-րդ կետի, հիմք ընդունելով Հայաստանի Հանրապետության համայնքների /բնակավայրերի/ քաղաքաշինական ծրագրային փաստաթղթերի մշակման աշխատանքները համակարգող միջգերատեսչական հանձնաժողովի N 1/Կ-162 դրական եզրակացությունը՝ Նաիրի համայնքի ավագանին որոշում է.

1.Տալ համաձայնություն համայնքի ղեկավարի առաջարկությանը և Զովունի գյուղում գտնվող Վահագն Հենրիկի Ստեփանյանի սեփականությունը հանդիսացող 07-029-0269-0057 կադաստրային ծածկագրի 0.05 հա մակերեսով գյուղատնտեսական նշանակության հողամասը փոխադրել բնակավայրերի նշանակության բնակելի կառուցապատման հողերի կատեգորիա:

2.Հայաստանի Հանրապետության Կոտայքի մարզի Զովունի համայնքի ավագանու 2016 թվականի հոկտեմբերի 26-ի N 43 որոշմամբ հաստատված Զովունի բնակավայրի գլխավոր հատակագծի մեջ կատարել համապատասխան փոփոխություն:

Կողմ-15 Դեմ-0 Ձեռնպահ-0

Որոշումն ընդունված է. /կցվում է որոշում N 132-Ա/

13.Լսեցին

**ՀՈՂԱՄԱՍԻ ՆՊԱՏԱԿԱՅԻՆ ՆՇԱՆԱԿՈՒԹՅԱՆ ՓՈՓՈԽՈՒԹՅԱՆԸ
ՀԱՄԱՁԱՅՆՈՒԹՅՈՒՆ ՏԱԼՈՒ ՄԱՍԻՆ**

/Զեկ. ՆՈՐԱՅՐ ՍԱՐԳՍՅԱՆ/

Համաձայն <<Տեղական ինքնակառավարման մասին>> օրենքի 18-րդ հոդվածի 1-ին մասի 29-րդ կետի, <<Քաղաքաշինության մասին>> օրենքի 14³ հոդվածի 5-րդ, 8-րդ և 9-րդ մասերի, Հայաստանի Հանրապետության կառավարության 2011 թվականի դեկտեմբերի 29-ի N 1920-Ն որոշման հավելվածով հաստատված կարգի 49-րդ կետի, հիմք ընդունելով Հայաստանի Հանրապետության համայնքների /բնակավայրերի/ քաղաքաշինական ծրագրային փաստաթղթերի մշակման աշխատանքները համակարգող միջգերատեսչական հանձնաժողովի N 1/փ-186 դրական եզրակացությունը՝ Նաիրի համայնքի ավագանին որոշում է.

1.Տալ համաձայնություն համայնքի ղեկավարի առաջարկությանը և Զովունի գյուղում գտնվող Ռուզաննա Պավելի Գալստյանի սեփականությունը հանդիսացող 07-029-0259-0052 կադաստրային ծածկագրի 0.07 հա մակերեսով գյուղատնտեսական նշանակության հողամասը փոխադրել բնակավայրերի նշանակության բնակելի կառուցապատման հողերի կատեգորիա:

2.Հայաստանի Հանրապետության Կոտայքի մարզի Զովունի համայնքի ավագանու 2016 թվականի հոկտեմբերի 26-ի N 43 որոշմամբ հաստատված Զովունի բնակավայրի գլխավոր հատակագծի մեջ կատարել համապատասխան փոփոխություն:

Կողմ-15 Դեմ-0 Ձեռնպահ-0

Որոշումն ընդունված է. /կցվում է որոշում N 133-Ա/

14.Լսեցին

**ՀՈՂԱՄԱՍԻ ՆՊԱՏԱԿԱՅԻՆ ՆՇԱՆԱԿՈՒԹՅԱՆ ՓՈՓՈԽՈՒԹՅԱՆԸ
ՀԱՄԱՁԱՅՆՈՒԹՅՈՒՆ ՏԱԼՈՒ ՄԱՍԻՆ**

/Զեկ. ՆՈՐԱՅՐ ՍԱՐԳՍՅԱՆ/

Համաձայն <<Տեղական ինքնակառավարման մասին>> օրենքի 18-րդ հոդվածի 1-ին մասի 29-րդ կետի, <<Քաղաքաշինության մասին>> օրենքի 14³ հոդվածի 5-րդ, 8-րդ և 9-րդ մասերի, Հայաստանի Հանրապետության կառավարության 2011 թվականի դեկտեմբերի 29-ի N 1920-Ն որոշման հավելվածով հաստատված կարգի 49-րդ կետի, հիմք ընդունելով Հայաստանի Հանրապետության համայնքների /բնակավայրերի/ քաղաքաշինական ծրագրային փաստաթղթերի մշակման աշխատանքները համակարգող միջգերատեսչական հանձնաժողովի N 1/փ-188 դրական եզրակացությունը՝ Նաիրի համայնքի ավագանին որոշում է՝

1.Տալ համաձայնություն համայնքի ղեկավարի առաջարկությանը և Պոռշյան գյուղում գտնվող, սեփականության իրավունքով Դավիթ Աբելի Կարապետյանին պատկանող 07-053-0377-0107 կադաստրային ծածկագրի 0.04108 հա մակերեսով գյուղատնտեսական նպատակային նշանակության հողամասը փոխադրել բնակավայրերի նշանակության բնակելի կառուցապատման հողերի կատեգորիա:

2.Հայաստանի Հանրապետության Կոտայքի մարզի Պոռշյան համայնքի ավագանու 2016 թվականի նոյեմբերի 22-ի N 42-Ն որոշմամբ հաստատված Պոռշյան բնակավայրի գլխավոր հատակագծի մեջ կատարել համապատասխան փոփոխություն:

Կողմ-15 Դեմ-0 Ձեռնպահ-0

Որոշումն ընդունված է. /կցվում է որոշում N 134-Ա/

15.Լսեցին

**ՀՈՂԱՄԱՍԻ ՆՊԱՏԱԿԱՅԻՆ ՆՇԱՆԱԿՈՒԹՅԱՆ ՓՈՓՈԽՈՒԹՅԱՆԸ
ՀԱՄԱՁԱՅՆՈՒԹՅՈՒՆ ՏԱԼՈՒ ՄԱՍԻՆ**

/Զեկ. ՆՈՐԱՅՐ ՍԱՐԳՍՅԱՆ/

Համաձայն <<Տեղական ինքնակառավարման մասին>> օրենքի 18-րդ հոդվածի 1-ին մասի 29-րդ կետի, <<Քաղաքաշինության մասին>> օրենքի 14³ հոդվածի 5-րդ, 8-րդ և 9-րդ մասերի, Հայաստանի Հանրապետության կառավարության 2011 թվականի դեկտեմբերի 29-ի N 1920-Ն որոշման հավելվածով հաստատված կարգի 49-րդ կետի, հիմք ընդունելով Հայաստանի Հանրապետության համայնքների /բնակավայրերի/ քաղաքաշինական ծրագրային փաստաթղթերի մշակման աշխատանքները համակարգող միջգերատեսչական հանձնաժողովի N 1/փ-203 դրական եզրակացությունը՝ Նաիրի համայնքի ավագանին որոշում է՝

1.Տալ համաձայնություն համայնքի ղեկավարի առաջարկությանը և Պոռոշյան գյուղում գտնվող, սեփականության իրավունքով Համբարձում Սամվելի Թորոսյանին պատկանող 07-053-0394-0012 կադաստրային ծածկագրի 0.08012 հա մակերեսով գյուղատնտեսական նպատակային նշանակության հողամասը փոխադրել բնակավայրերի նշանակության բնակելի կառուցապատման հողերի կատեգորիա:

2.Հայաստանի Հանրապետության Կոտայքի մարզի Պոռոշյան համայնքի ավագանու 2016 թվականի նոյեմբերի 22-ի N 42-Ն որոշմամբ հաստատված Պոռոշյան բնակավայրի գլխավոր հատակագծի մեջ կատարել համապատասխան փոփոխություն:

Կողմ-15 Դեմ-0 Ձեռնպահ-0

Որոշումն ընդունված է. /կցվում է որոշում N 135-Ա/

16.Լսեցին

**ՀՈՂԱՄԱՍԻ ՆՊԱՏԱԿԱՅԻՆ ՆՇԱՆԱԿՈՒԹՅԱՆ ՓՈՓՈԽՈՒԹՅԱՆԸ
ՀԱՄԱՁԱՅՆՈՒԹՅՈՒՆ ՏԱԼՈՒ ՄԱՍԻՆ**

/Ձեկ. ՆՈՐԱՅՐ ՍԱՐԳՍՅԱՆ/

Համաձայն <<Տեղական ինքնակառավարման մասին>> օրենքի 18-րդ հոդվածի 1-ին մասի 29-րդ կետի, <<Քաղաքաշինության մասին>> օրենքի 14³ հոդվածի 5-րդ, 8-րդ և 9-րդ մասերի, Հայաստանի Հանրապետության կառավարության 2011 թվականի դեկտեմբերի 29-ի N 1920-Ն որոշման հավելվածով հաստատված կարգի 49-րդ կետի, հիմք ընդունելով Հայաստանի Հանրապետության համայնքների /բնակավայրերի/ քաղաքաշինական ծրագրային փաստաթղթերի մշակման աշխատանքները համակարգող միջգերատեսչական հանձնաժողովի N 1/փ-202 դրական եզրակացությունը՝ Նաիրի համայնքի ավագանին որոշում է՝

1.Տալ համաձայնություն համայնքի ղեկավարի առաջարկությանը և Պռոշյան գյուղում գտնվող, սեփականության իրավունքով Վարդան Գագիկի Մուսայեյանին պատկանող 07-053-0325-0092 կադաստրային ծածկագրի 0.04 հա մակերեսով գյուղատնտեսական նպատակային նշանակության հողամասը փոխադրել բնակավայրերի նշանակության բնակելի կառուցապատման հողերի կատեգորիա:

2.Հայաստանի Հանրապետության Կոտայքի մարզի Պռոշյան համայնքի ավագանու 2016 թվականի նոյեմբերի 22-ի N 42-Ն որոշմամբ հաստատված Պռոշյան բնակավայրի գլխավոր հատակագծի մեջ կատարել համապատասխան փոփոխություն:

Կողմ-15 Դեմ-0 Ձեռնպահ-0

Որոշումն ընդունված է. /կցվում է որոշում N 136-Ա/

17.Լսեցին

**ՀՈՂԱՄԱՍԻ ՆՊԱՏԱԿԱՅԻՆ ՆՇԱՆԱԿՈՒԹՅԱՆ ՓՈՓՈԽՈՒԹՅԱՆԸ
ՀԱՄԱՁԱՅՆՈՒԹՅՈՒՆ ՏԱԼՈՒ ՄԱՍԻՆ**

/Զեկ. ՆՈՐԱՅՐ ՍԱՐԳՍՅԱՆ/

Համաձայն «Տեղական ինքնակառավարման մասին» օրենքի 18-րդ հոդվածի 1-ին մասի 29-րդ կետի, «Քաղաքաշինության մասին» օրենքի 14³ հոդվածի 5-րդ, 8-րդ և 9-րդ մասերի, Հայաստանի Հանրապետության կառավարության 2011 թվականի դեկտեմբերի 29-ի N 1920-Ն որոշման հավելվածով հաստատված կարգի 49-րդ կետի, հիմք ընդունելով Հայաստանի Հանրապետության համայնքների /բնակավայրերի/ քաղաքաշինական ծրագրային փաստաթղթերի մշակման աշխատանքները համակարգող միջգերատեսչական հանձնաժողովի N 1/փ-200 դրական եզրակացությունը՝ Նաիրի համայնքի ավագանին որոշում է՝

1.Տալ համաձայնություն համայնքի ղեկավարի առաջարկությանը և Պռոշյան գյուղում գտնվող, սեփականության իրավունքով Արմեն Կարապետի Սանթրոյանին պատկանող 07-053-0348-0016 կադաստրային ծածկագրի 0.04004 հա մակերեսով գյուղատնտեսական նպատակային նշանակության հողամասը փոխադրել բնակավայրերի նշանակության բնակելի կառուցապատման հողերի կատեգորիա:

2.Հայաստանի Հանրապետության Կոտայքի մարզի Պռոշյան համայնքի ավագանու 2016 թվականի նոյեմբերի 22-ի N 42-Ն որոշմամբ հաստատված Պռոշյան բնակավայրի գլխավոր հատակագծի մեջ կատարել համապատասխան փոփոխություն:

Կողմ-15 Դեմ-0 Ձեռնպահ-0

Որոշումն ընդունված է. /կցվում է որոշում N 137-Ա/

18.Լսեցին

**ՀՈՂԱՄԱՍԻ ՆՊԱՏԱԿԱՅԻՆ ՆՇԱՆԱԿՈՒԹՅԱՆ ՓՈՓՈԽՈՒԹՅԱՆԸ
ՀԱՄԱՁԱՅՆՈՒԹՅՈՒՆ ՏԱԼՈՒ ՄԱՍԻՆ**

/Զեկ. ՆՈՐԱՅՐ ՍԱՐԳՍՅԱՆ/

Համաձայն <<Տեղական ինքնակառավարման մասին>> օրենքի 18-րդ հոդվածի 1-ին մասի 29-րդ կետի, <<Քաղաքաշինության մասին>> օրենքի 14³ հոդվածի 5-րդ, 8-րդ և 9-րդ մասերի, Հայաստանի Հանրապետության կառավարության 2011 թվականի դեկտեմբերի 29-ի N 1920-Ն որոշման հավելվածով հաստատված կարգի 49-րդ կետի, հիմք ընդունելով Հայաստանի Հանրապետության համայնքների /բնակավայրերի/ քաղաքաշինական ծրագրային փաստաթղթերի մշակման աշխատանքները համակարգող միջգերատեսչական հանձնաժողովի N 1/փ-187 դրական եզրակացությունը՝ Նաիրի համայնքի ավագանին որոշում է.

1.Տալ համաձայնություն համայնքի ղեկավարի առաջարկությանը և Ջովունի գյուղում գտնվող Լուիզա Սասունի Խանաղյանի սեփականությունը հանդիսացող 07-029-0258-0008 կադաստրային ծածկագրի 0,0997 հա մակերեսով գյուղատնտեսական նշանակության հողամասը փոխադրել բնակավայրերի նշանակության բնակելի կառուցապատման հողերի կատեգորիա:

2.Հայաստանի Հանրապետության Կոտայքի մարզի Ջովունի համայնքի ավագանու 2016 թվականի հոկտեմբերի 26-ի N 43 որոշմամբ հաստատված Ջովունի բնակավայրի գլխավոր հատակագծի մեջ կատարել համապատասխան փոփոխություն:

Կողմ-15 Դեմ-0 Ձեռնպահ-0

Որոշումն ընդունված է. /կցվում է որոշում N 138-Ա/

19.Լսեցին

**ՀՈՂԱՄԱՍԻ ՆՊԱՏԱԿԱՅԻՆ ՆՇԱՆԱԿՈՒԹՅԱՆ ՓՈՓՈԽՈՒԹՅԱՆԸ
ՀԱՄԱՁԱՅՆՈՒԹՅՈՒՆ ՏԱԼՈՒ ՄԱՍԻՆ**

/Զեկ. ՆՈՐԱՅՐ ՍԱՐԳՍՅԱՆ/

Համաձայն <<Տեղական ինքնակառավարման մասին>> օրենքի 18-րդ հոդվածի 1-ին մասի 29-րդ կետի, <<Քաղաքաշինության մասին>> օրենքի 14³ հոդվածի 5-րդ, 8-րդ և 9-րդ մասերի,

Հայաստանի Հանրապետության կառավարության 2011 թվականի դեկտեմբերի 29-ի N 1920-Ն որոշման հավելվածով հաստատված կարգի 49-րդ կետի, հիմք ընդունելով Հայաստանի Հանրապետության համայնքների /բնակավայրերի/ քաղաքաշինական ծրագրային փաստաթղթերի մշակման աշխատանքները համակարգող միջգերատեսչական հանձնաժողովի N 1/փ-189 դրական եզրակացությունը՝ Նաիրի համայնքի ավագանին որոշում է՝

1.Տալ համաձայնություն համայնքի ղեկավարի առաջարկությանը և Եղվարդ քաղաքում գտնվող, Հայկ, Նելլի, Տաթևիկ Սարգսյանների և Գոհարիկ Վարդանյանին սեփականության իրավունքով պատկանող 07-004-0419-0007 կադաստրային ծածկագրով 0.54 հա մակերեսով գյուղատնտեսական նպատակային նշանակության հողամասը փոխադրել բնակավայրերի նշանակության բնակելի կառուցապատման հողերի կատեգորիա:

2.Հայաստանի Հանրապետության կառավարության 2007 թվականի օգոստոսի 9-ի N 978-Ն որոշմամբ հաստատված Եղվարդ քաղաքի գլխավոր հատակագծի մեջ կատարել համապատասխան փոփոխություն:

Կողմ-15 Դեմ-0 Ձեռնպահ-0

Որոշումն ընդունված է. /կցվում է որոշում N 139-Ա/

20.Լսեցին

**ՀՈՂԱՄԱՍԻ ՆՊԱՏԱԿԱՅԻՆ ՆՇԱՆԱԿՈՒԹՅԱՆ ՓՈՓՈԽՈՒԹՅԱՆԸ
ՀԱՄԱՁԱՅՆՈՒԹՅՈՒՆ ՏԱԼՈՒ ՄԱՍԻՆ**

/Զեկ. ՆՈՐԱՅՐ ՍԱՐԳՍՅԱՆ/

Համաձայն <<Տեղական ինքնակառավարման մասին>> օրենքի 18-րդ հոդվածի 1-ին մասի 29-րդ կետի, <<Քաղաքաշինության մասին>> օրենքի 14³ հոդվածի 5-րդ, 8-րդ և 9-րդ մասերի, Հայաստանի Հանրապետության կառավարության 2011 թվականի դեկտեմբերի 29-ի N 1920-Ն որոշման հավելվածով հաստատված կարգի 49-րդ կետի, հիմք ընդունելով Հայաստանի Հանրապետության համայնքների /բնակավայրերի/ քաղաքաշինական ծրագրային փաստաթղթերի մշակման աշխատանքները համակարգող միջգերատեսչական հանձնաժողովի N 1/փ-178 դրական եզրակացությունը՝ Նաիրի համայնքի ավագանին որոշում է.

1.Տալ համաձայնություն համայնքի ղեկավարի առաջարկությանը և Ջովունի գյուղում գտնվող Արդահան Վասկինի Դերտավիթյանի սեփականությունը հանդիսացող 07-029-0267-0013 կադաստրային ծածկագրի 0,05 հա մակերեսով գյուղատնտեսական նշանակության հողամասը փոխադրել բնակավայրերի նշանակության բնակելի կառուցապատման հողերի կատեգորիա:

2.Հայաստանի Հանրապետության Կոտայքի մարզի Ջովունի համայնքի ավագանու 2016 թվականի հոկտեմբերի 26-ի N 43 որոշմամբ հաստատված Ջովունի բնակավայրի գլխավոր հատակագծի մեջ կատարել համապատասխան փոփոխություն:

Կողմ-15 Դեմ-0 Ձեռնպահ-0

Որոշումն ընդունված է. /կցվում է որոշում N 140-Ա/

21.Լսեցին

**ՀՈՂԱՄԱՍԻ ՆՊԱՏԱԿԱՅԻՆ ՆՇԱՆԱԿՈՒԹՅԱՆ ՓՈՓՈԽՈՒԹՅԱՆԸ
ՀԱՄԱՁԱՅՆՈՒԹՅՈՒՆ ՏԱԼՈՒ ՄԱՍԻՆ**

/Զեկ. ՆՈՐԱՅՐ ՍԱՐԳՍՅԱՆ/

Համաձայն <<Տեղական ինքնակառավարման մասին>> օրենքի 18-րդ հոդվածի 1-ին մասի 29-րդ կետի, <<Քաղաքաշինության մասին>> օրենքի 14³ հոդվածի 5-րդ, 8-րդ և 9-րդ մասերի, Հայաստանի Հանրապետության կառավարության 2011 թվականի դեկտեմբերի 29-ի N 1920-Ն որոշման հավելվածով հաստատված կարգի 49-րդ կետի, հիմք ընդունելով Հայաստանի Հանրապետության համայնքների /բնակավայրերի/ քաղաքաշինական ծրագրային փաստաթղթերի մշակման աշխատանքները համակարգող միջգերատեսչական հանձնաժողովի N 1/փ-177 դրական եզրակացությունը՝ Նաիրի համայնքի ավագանին որոշում է.

1.Տալ համաձայնություն համայնքի ղեկավարի առաջարկությանը և Ջովունի գյուղում գտնվող Բաբկեն Աշոտի Եղիազարյանի սեփականությունը հանդիսացող 07-029-0257-0050 կադաստրային ծածկագրի 0,0565 հա մակերեսով գյուղատնտեսական նշանակության հողամասը փոխադրել բնակավայրերի նշանակության բնակելի կառուցապատման հողերի կատեգորիա:

2. Հայաստանի Հանրապետության Կոտայքի մարզի Զովունի համայնքի ավագանու 2016 թվականի հոկտեմբերի 26-ի N 43 որոշմամբ հաստատված Զովունի բնակավայրի գլխավոր հատակագծի մեջ կատարել համապատասխան փոփոխություն:

Կողմ-15 Դեմ-0 Ձեռնպահ-0

Որոշումն ընդունված է. /կցվում է որոշում N 141-Ա/

22. Լսեցին

**ՀՈՂԱՄԱՍԻ ՆՊԱՏԱԿԱՅԻՆ ՆՇԱՆԱԿՈՒԹՅԱՆ ՓՈՓՈԽՈՒԹՅԱՆԸ
ՀԱՄԱՁԱՅՆՈՒԹՅՈՒՆ ՏԱԼՈՒ ՄԱՍԻՆ**

/Զեկ. ՆՈՐԱՅՐ ՍԱՐԳՍՅԱՆ/

Համաձայն <<Տեղական ինքնակառավարման մասին>> օրենքի 18-րդ հոդվածի 1-ին մասի 29-րդ կետի, <<Քաղաքաշինության մասին>> օրենքի 14³ հոդվածի 5-րդ, 8-րդ և 9-րդ մասերի, Հայաստանի Հանրապետության կառավարության 2011 թվականի դեկտեմբերի 29-ի N 1920-Ն որոշման հավելվածով հաստատված կարգի 49-րդ կետի, հիմք ընդունելով Հայաստանի Հանրապետության համայնքների /բնակավայրերի/ քաղաքաշինական ծրագրային փաստաթղթերի մշակման աշխատանքները համակարգող միջգերատեսչական հանձնաժողովի N 1/փ-195 դրական եզրակացությունը՝ Նաիրի համայնքի ավագանին որոշում է.

1. Տալ համաձայնություն համայնքի ղեկավարի առաջարկությանը և Զովունի գյուղում գտնվող Արմեն Աշոտի Սարգսյանի սեփականությունը հանդիսացող 07-029-0176-0119 կադաստրային ծածկագրի 0,04405 հա մակերեսով գյուղատնտեսական նշանակության հողամասը փոխադրել բնակավայրերի նշանակության բնակելի կառուցապատման հողերի կատեգորիա:

2. Հայաստանի Հանրապետության Կոտայքի մարզի Զովունի համայնքի ավագանու 2016 թվականի հոկտեմբերի 26-ի N 43 որոշմամբ հաստատված Զովունի բնակավայրի գլխավոր հատակագծի մեջ կատարել համապատասխան փոփոխություն:

Կողմ-15 Դեմ-0 Ձեռնպահ-0

Որոշումն ընդունված է. /կցվում է որոշում N 142-Ա/

23. Լսեցին

**ՀՈՂԱՄԱՍԻ ՆՊԱՏԱԿԱՅԻՆ ՆՇԱՆԱԿՈՒԹՅԱՆ ՓՈՓՈԽՈՒԹՅԱՆԸ
ՀԱՄԱՁԱՅՆՈՒԹՅՈՒՆ ՏԱԼՈՒ ՄԱՍԻՆ**

/Զեկ. ՆՈՐԱՅՐ ՍԱՐԳՍՅԱՆ/

Համաձայն <<Տեղական ինքնակառավարման մասին>> օրենքի 18-րդ հոդվածի 1-ին մասի 29-րդ կետի, <<Քաղաքաշինության մասին>> օրենքի 14³ հոդվածի 5-րդ, 8-րդ և 9-րդ մասերի, Հայաստանի Հանրապետության կառավարության 2011 թվականի դեկտեմբերի 29-ի N 1920-Ն որոշման հավելվածով հաստատված կարգի 49-րդ կետի, հիմք ընդունելով Հայաստանի Հանրապետության համայնքների /բնակավայրերի/ քաղաքաշինական ծրագրային փաստաթղթերի մշակման աշխատանքները համակարգող միջգերատեսչական հանձնաժողովի N 1/փ-191 դրական եզրակացությունը՝ Նաիրի համայնքի ավագանին որոշում է.

1.Տալ համաձայնություն համայնքի ղեկավարի առաջարկությանը և Զովունի գյուղում գտնվող Արշակ Գևորգի Վարդանյանի սեփականությունը հանդիսացող 07-029-0201-0080 կադաստրային ծածկագրի 0.05023 հա մակերեսով գյուղատնտեսական նշանակության հողամասը փոխադրել բնակավայրերի նշանակության բնակելի կառուցապատման հողերի կատեգորիա:

2.Հայաստանի Հանրապետության Կոտայքի մարզի Զովունի համայնքի ավագանու 2016 թվականի հոկտեմբերի 26-ի N 43 որոշմամբ հաստատված Զովունի բնակավայրի գլխավոր հատակագծի մեջ կատարել համապատասխան փոփոխություն:

Կողմ-15 Դեմ-0 Ձեռնպահ-0

Որոշումն ընդունված է. /կցվում է որոշում N 143-Ա/

24.Լսեցին

**ՀՈՂԱՄԱՍԻ ՆՊԱՏԱԿԱՅԻՆ ՆՇԱՆԱԿՈՒԹՅԱՆ ՓՈՓՈԽՈՒԹՅԱՆԸ
ՀԱՄԱՁԱՅՆՈՒԹՅՈՒՆ ՏԱԼՈՒ ՄԱՍԻՆ**

/Զեկ. ՆՈՐԱՅՐ ՍԱՐԳՍՅԱՆ/

Համաձայն <<Տեղական ինքնակառավարման մասին>> օրենքի 18-րդ հոդվածի 1-ին մասի 29-րդ կետի, <<Քաղաքաշինության մասին>> օրենքի 14³ հոդվածի 5-րդ, 8-րդ և 9-րդ մասերի, Հայաստանի Հանրապետության կառավարության 2011 թվականի դեկտեմբերի 29-ի N 1920-Ն որոշման հավելվածով հաստատված կարգի 49-րդ կետի, հիմք ընդունելով Հայաստանի Հանրապետության համայնքների /բնակավայրերի/ քաղաքաշինական ծրագրային փաստաթղթերի մշակման աշխատանքները համակարգող միջգերատեսչական հանձնաժողովի N 1/փ-171 դրական եզրակացությունը՝ Նաիրի համայնքի ավագանին որոշում է.

1.Տալ համաձայնություն համայնքի ղեկավարի առաջարկությանը և Ջովունի գյուղում գտնվող Յովհաննէս Յովհաննէսի Հալաճեանի սեփականությունը հանդիսացող 07-029-0250-0025 կադաստրային ծածկագրի 0,0554 հա մակերեսով գյուղատնտեսական նշանակության հողամասը փոխադրել բնակավայրերի նշանակության բնակելի կառուցապատման հողերի կատեգորիա:

2.Հայաստանի Հանրապետության Կոտայքի մարզի Ջովունի համայնքի ավագանու 2016 թվականի հոկտեմբերի 26-ի N 43 որոշմամբ հաստատված Ջովունի բնակավայրի գլխավոր հատակագծի մեջ կատարել համապատասխան փոփոխություն:

Կողմ-15 Դեմ-0 Ձեռնպահ-0

Որոշումն ընդունված է. /կցվում է որոշում N 144-Ա/

25.Լսեցին

**ՀՈՂԱՄԱՍԻ ՆՊԱՏԱԿԱՅԻՆ ՆՇԱՆԱԿՈՒԹՅԱՆ ՓՈՓՈԽՈՒԹՅԱՆԸ
ՀԱՄԱՁԱՅՆՈՒԹՅՈՒՆ ՏԱԼՈՒ ՄԱՍԻՆ**

/Ջեկ. ՆՈՐԱՅՐ ՍԱՐԳՍՅԱՆ/

Համաձայն <<Տեղական ինքնակառավարման մասին>> օրենքի 18-րդ հոդվածի 1-ին մասի 29-րդ կետի, <<Քաղաքաշինության մասին>> օրենքի 14³ հոդվածի 5-րդ, 8-րդ և 9-րդ մասերի, Հայաստանի Հանրապետության կառավարության 2011 թվականի դեկտեմբերի 29-ի N 1920-Ն որոշման հավելվածով հաստատված կարգի 49-րդ կետի, հիմք ընդունելով Հայաստանի Հանրապետության համայնքների /բնակավայրերի/ քաղաքաշինական ծրագրային փաստաթղթերի մշակման աշխատանքները համակարգող միջգերատեսչական հանձնաժողովի N 1/փ-223 դրական եզրակացությունը՝ Նաիրի համայնքի ավագանին որոշում է.

1.Տալ համաձայնություն համայնքի ղեկավարի առաջարկությանը և Ջովունի գյուղում գտնվող Նարեկ Կարապետի Բաբայանի սեփականությունը հանդիսացող 07-029-0249-0004 կադաստրային ծածկագրի 0,1536 հա մակերեսով գյուղատնտեսական նշանակության հողամասը փոխադրել բնակավայրերի նշանակության բնակելի կառուցապատման հողերի կատեգորիա:

2.Հայաստանի Հանրապետության Կոտայքի մարզի Ջովունի համայնքի ավագանու 2016 թվականի հոկտեմբերի 26-ի N 43 որոշմամբ հաստատված Ջովունի բնակավայրի գլխավոր հատակագծի մեջ կատարել համապատասխան փոփոխություն:

Կողմ-15 Դեմ-0 Ձեռնպահ-0

Որոշումն ընդունված է. /կցվում է որոշում N 145-Ա/

26.Լսեցին

**ՀՈՂԱՄԱՍԻ ՆՊԱՏԱԿԱՅԻՆ ՆՇԱՆԱԿՈՒԹՅԱՆ ՓՈՓՈԽՈՒԹՅԱՆԸ
ՀԱՄԱՁԱՅՆՈՒԹՅՈՒՆ ՏԱԼՈՒ ՄԱՍԻՆ**

/Զեկ. ՆՈՐԱՅՐ ՍԱՐԳՍՅԱՆ/

Համաձայն <<Տեղական ինքնակառավարման մասին>> օրենքի 18-րդ հոդվածի 1-ին մասի 29-րդ կետի, <<Քաղաքաշինության մասին>> օրենքի 14³ հոդվածի 5-րդ, 8-րդ և 9-րդ մասերի, Հայաստանի Հանրապետության կառավարության 2011 թվականի դեկտեմբերի 29-ի N 1920-Ն որոշման հավելվածով հաստատված կարգի 49-րդ կետի, հիմք ընդունելով Հայաստանի Հանրապետության համայնքների /բնակավայրերի/ քաղաքաշինական ծրագրային փաստաթղթերի մշակման աշխատանքները համակարգող միջգերատեսչական հանձնաժողովի N 1/փ-180 դրական եզրակացությունը՝ Նաիրի համայնքի ավագանին որոշում է՝

1.Տալ համաձայնություն համայնքի ղեկավարի առաջարկությանը և Պոռոշյան գյուղում գտնվող, սեփականության իրավունքով Սամվել Ասլանի Հակոբյանին պատկանող 07-053-0313-0016 կադաստրային ծածկագրի 0.04109 հա մակերեսով գյուղատնտեսական նպատակային նշանակության հողամասը փոխադրել բնակավայրերի նշանակության բնակելի կառուցապատման հողերի կատեգորիա:

2.Հայաստանի Հանրապետության Կոտայքի մարզի Պոռոշյան համայնքի ավագանու 2016 թվականի նոյեմբերի 22-ի N 42-Ն որոշմամբ հաստատված Պոռոշյան բնակավայրի գլխավոր հատակագծի մեջ կատարել համապատասխան փոփոխություն:

Կողմ-15 Դեմ-0 Ձեռնպահ-0

Որոշումն ընդունված է. /կցվում է որոշում N 146-Ա/

27.Լսեցին

**ՀՈՂԱՄԱՍԻ ՆՊԱՏԱԿԱՅԻՆ ՆՇԱՆԱԿՈՒԹՅԱՆ ՓՈՓՈԽՈՒԹՅԱՆԸ
ՀԱՄԱՁԱՅՆՈՒԹՅՈՒՆ ՏԱԼՈՒ ՄԱՍԻՆ**

/Զեկ. ՆՈՐԱՅՐ ՍԱՐԳՍՅԱՆ/

Համաձայն <<Տեղական ինքնակառավարման մասին>> օրենքի 18-րդ հոդվածի 1-ին մասի 29-րդ կետի, <<Քաղաքաշինության մասին>> օրենքի 14³ հոդվածի 5-րդ, 8-րդ և 9-րդ մասերի, Հայաստանի Հանրապետության կառավարության 2011 թվականի դեկտեմբերի 29-ի N 1920-Ն

որոշման հավելվածով հաստատված կարգի 49-րդ կետի, հիմք ընդունելով Հայաստանի Հանրապետության համայնքների /բնակավայրերի/ քաղաքաշինական ծրագրային փաստաթղթերի մշակման աշխատանքները համակարգող միջգերատեսչական հանձնաժողովի N 1/փ-179 դրական եզրակացությունը՝ Նաիրի համայնքի ավագանին որոշում է՝

1.Տալ համաձայնություն համայնքի ղեկավարի առաջարկությանը և Պռոշյան գյուղում գտնվող, սեփականության իրավունքով Արա Արարատի Ոսկանյանին պատկանող 07-053-0313-0015 կադաստրային ծածկագրի 0.04111 հա մակերեսով գյուղատնտեսական նպատակային նշանակության հողամասը փոխադրել բնակավայրերի նշանակության բնակելի կառուցապատման հողերի կատեգորիա:

2.Հայաստանի Հանրապետության Կոտայքի մարզի Պռոշյան համայնքի ավագանու 2016 թվականի նոյեմբերի 22-ի N 42-Ն որոշմամբ հաստատված Պռոշյան բնակավայրի գլխավոր հատակագծի մեջ կատարել համապատասխան փոփոխություն:

Կողմ-15 Դեմ-0 Ձեռնպահ-0

Որոշումն ընդունված է. /կցվում է որոշում N 147-Ա/

28.Լսեցին

**ՀՈՂԱՄԱՍԻ ՆՊԱՏԱԿԱՅԻՆ ՆՇԱՆԱԿՈՒԹՅԱՆ ՓՈՓՈԽՈՒԹՅԱՆ
ՀԱՄԱՁԱՅՆՈՒԹՅՈՒՆ ՏԱԼՈՒ ՄԱՍԻՆ**

/Զեկ. ՆՈՐԱՅՐ ՍԱՐԳՍՅԱՆ/

Համաձայն <<Տեղական ինքնակառավարման մասին>> օրենքի 18-րդ հոդվածի 1-ին մասի 29-րդ կետի, <<Քաղաքաշինության մասին>> օրենքի 14³ հոդվածի 5-րդ, 8-րդ և 9-րդ մասերի, Հայաստանի Հանրապետության կառավարության 2011 թվականի դեկտեմբերի 29-ի N 1920-Ն որոշման հավելվածով հաստատված կարգի 49-րդ կետի, հիմք ընդունելով Հայաստանի Հանրապետության համայնքների /բնակավայրերի/ քաղաքաշինական ծրագրային փաստաթղթերի մշակման աշխատանքները համակարգող միջգերատեսչական հանձնաժողովի N 1/փ-201 դրական եզրակացությունը՝ Նաիրի համայնքի ավագանին որոշում է՝

1.Տալ համաձայնություն համայնքի ղեկավարի առաջարկությանը և Պռոշյան գյուղում գտնվող, սեփականության իրավունքով Վարդան Գագիկի Մուսայեյանին պատկանող 07-053-0325-0093 կադաստրային ծածկագրի 0,09417 հա մակերեսով գյուղատնտեսական նպատակային նշանակության հողամասը փոխադրել բնակավայրերի նշանակության բնակելի կառուցապատման հողերի կատեգորիա:

2. Հայաստանի Հանրապետության Կոտայքի մարզի Պոռշյան համայնքի ավագանու 2016 թվականի նոյեմբերի 22-ի N 42-Ն որոշմամբ հաստատված Պոռշյան բնակավայրի գլխավոր հատակագծի մեջ կատարել համապատասխան փոփոխություն:

Կողմ-15 Դեմ-0 Ձեռնպահ-0

Որոշումն ընդունված է. /կցվում է որոշում N 148-Ա/

29. Լսեցին

**ՀՈՂԱՄԱՍԻ ՆՊԱՏԱԿԱՅԻՆ ՆՇԱՆԱԿՈՒԹՅԱՆ ՓՈՓՈԽՈՒԹՅԱՆԸ
ՀԱՄԱՁԱՅՆՈՒԹՅՈՒՆ ՏԱԼՈՒ ՄԱՍԻՆ**

/Զեկ. ՆՈՐԱՅՐ ՍԱՐԳՍՅԱՆ/

Համաձայն <<Տեղական ինքնակառավարման մասին>> օրենքի 18-րդ հոդվածի 1-ին մասի 29-րդ կետի, <<Քաղաքաշինության մասին>> օրենքի 14³ հոդվածի 5-րդ, 8-րդ և 9-րդ մասերի, Հայաստանի Հանրապետության կառավարության 2011 թվականի դեկտեմբերի 29-ի N 1920-Ն որոշման հավելվածով հաստատված կարգի 49-րդ կետի, հիմք ընդունելով Հայաստանի Հանրապետության համայնքների /բնակավայրերի/ քաղաքաշինական ծրագրային փաստաթղթերի մշակման աշխատանքները համակարգող միջգերատեսչական հանձնաժողովի N 1/փ-228 դրական եզրակացությունը՝ Նաիրի համայնքի ավագանին որոշում է.

1. Տալ համաձայնություն համայնքի ղեկավարի առաջարկությանը և Զովունի գյուղում գտնվող Անի Հարությունյանի և Միքայել Աֆրիկյանի սեփականությունը հանդիսացող 07-029-0269-0093 կադաստրային ծածկագրի 0.0792 հա մակերեսով գյուղատնտեսական նշանակության հողամասը փոխադրել բնակավայրերի նշանակության բնակելի կառուցապատման հողերի կատեգորիա:

2. Հայաստանի Հանրապետության Կոտայքի մարզի Զովունի համայնքի ավագանու 2016 թվականի հոկտեմբերի 26-ի N 43 որոշմամբ հաստատված Զովունի բնակավայրի գլխավոր հատակագծի մեջ կատարել համապատասխան փոփոխություն:

Կողմ-15 Դեմ-0 Ձեռնպահ-0

Որոշումն ընդունված է. /կցվում է որոշում N 149-Ա/

30. Լսեցին

**ՀՈՂԱՄԱՍԻ ՆՊԱՏԱԿԱՅԻՆ ՆՇԱՆԱԿՈՒԹՅԱՆ ՓՈՓՈԽՈՒԹՅԱՆԸ
ՀԱՄԱՁԱՅՆՈՒԹՅՈՒՆ ՏԱԼՈՒ ՄԱՍԻՆ**

/Զեկ. ՆՈՐԱՅՐ ՍԱՐԳՍՅԱՆ/

Համաձայն <<Տեղական ինքնակառավարման մասին>> օրենքի 18-րդ հոդվածի 1-ին մասի 29-րդ կետի, <<Քաղաքաշինության մասին>> օրենքի 14³ հոդվածի 5-րդ, 8-րդ և 9-րդ մասերի, Հայաստանի Հանրապետության կառավարության 2011 թվականի դեկտեմբերի 29-ի N 1920-Ն որոշման հավելվածով հաստատված կարգի 49-րդ կետի, հիմք ընդունելով Հայաստանի Հանրապետության համայնքների /բնակավայրերի/ քաղաքաշինական ծրագրային փաստաթղթերի մշակման աշխատանքները համակարգող միջգերատեսչական հանձնաժողովի N 1/փ-230 դրական եզրակացությունը՝ Նաիրի համայնքի ավագանին որոշում է՝

1.Տալ համաձայնություն համայնքի ղեկավարի առաջարկությանը և Պռոշյան գյուղում գտնվող, սեփականության իրավունքով Հայկ Գագիկի Հայրյանին պատկանող 07-053-0322-0221 կադաստրային ծածկագրի 0.04 հա մակերեսով գյուղատնտեսական նպատակային նշանակության հողամասը փոխադրել բնակավայրերի նշանակության բնակելի կառուցապատման հողերի կատեգորիա:

2.Հայաստանի Հանրապետության Կոտայքի մարզի Պռոշյան համայնքի ավագանու 2016 թվականի նոյեմբերի 22-ի N 42-Ն որոշմամբ հաստատված Պռոշյան բնակավայրի գլխավոր հատակագծի մեջ կատարել համապատասխան փոփոխություն:

Կողմ-15 Դեմ-0 Ձեռնպահ-0

Որոշումն ընդունված է. /կցվում է որոշում N 150-Ա/

31.Լսեցին

**ՀՈՂԱՄԱՍԻ ՆՊԱՏԱԿԱՅԻՆ ՆՇԱՆԱԿՈՒԹՅԱՆ ՓՈՓՈԽՈՒԹՅԱՆԸ
ՀԱՄԱՁԱՅՆՈՒԹՅՈՒՆ ՏԱԼՈՒ ՄԱՍԻՆ**

/Զեկ. ՆՈՐԱՅՐ ՍԱՐԳՍՅԱՆ/

Համաձայն <<Տեղական ինքնակառավարման մասին>> օրենքի 18-րդ հոդվածի 1-ին մասի 29-րդ կետի, <<Քաղաքաշինության մասին>> օրենքի 14³ հոդվածի 5-րդ, 8-րդ և 9-րդ մասերի, Հայաստանի Հանրապետության կառավարության 2011 թվականի դեկտեմբերի 29-ի N 1920-Ն որոշման հավելվածով հաստատված կարգի 49-րդ կետի, հիմք ընդունելով Հայաստանի Հանրապետության համայնքների /բնակավայրերի/ քաղաքաշինական ծրագրային փաստաթղթերի մշակման աշխատանքները համակարգող միջգերատեսչական հանձնաժողովի N 1/փ-229 դրական եզրակացությունը՝ Նաիրի համայնքի ավագանին որոշում է.

1.Տալ համաձայնություն համայնքի ղեկավարի առաջարկությանը և Քասախ գյուղում գտնվող, Արմեն Վարդգեսի Ղազարյանի սեփականությունը հանդիսացող 07-065-0305-0023 կադաստրային ծածկագրի 0.1 հա մակերեսով գյուղատնտեսական նշանակության հողամասը փոխադրել բնակավայրերի բնակելի կառուցապատման հողերի կատեգորիա:

2.Քասախ համայնքի ավագանու 2017 թվականի փետրվարի 15-ի N 9 որոշմամբ հաստատված Քասախ գյուղի գլխավոր հատակագծի մեջ կատարել համապատասխան փոփոխություն:

Կողմ-15 Դեմ-0 Ձեռնպահ-0

Որոշումն ընդունված է. /կցվում է որոշում N 151-Ա/

32.Լսեցին

**ՀՈՂԱՄԱՍԻ ՆՊԱՏԱԿԱՅԻՆ ՆՇԱՆԱԿՈՒԹՅԱՆ ՓՈՓՈԽՈՒԹՅԱՆԸ
ՀԱՄԱՁԱՅՆՈՒԹՅՈՒՆ ՏԱԼՈՒ ՄԱՍԻՆ**

/Զեկ. ՆՈՐԱՅՐ ՍԱՐԳՍՅԱՆ/

Համաձայն <<Տեղական ինքնակառավարման մասին>> օրենքի 18-րդ հոդվածի 1-ին մասի 29-րդ կետի, <<Քաղաքաշինության մասին>> օրենքի 14³ հոդվածի 5-րդ, 8-րդ և 9-րդ մասերի, Հայաստանի Հանրապետության կառավարության 2011 թվականի դեկտեմբերի 29-ի N 1920-Ն որոշման հավելվածով հաստատված կարգի 49-րդ կետի, հիմք ընդունելով Հայաստանի Հանրապետության համայնքների /բնակավայրերի/ քաղաքաշինական ծրագրային փաստաթղթերի մշակման աշխատանքները համակարգող միջգերատեսչական հանձնաժողովի N 1/փ-231 դրական եզրակացությունը՝ Նաիրի համայնքի ավագանին որոշում է.

1.Տալ համաձայնություն համայնքի ղեկավարի առաջարկությանը և Քասախ գյուղում գտնվող, Նորիկ Գերասիմի Հակոբյանի սեփականությունը հանդիսացող 07-065-0254-0074 կադաստրային ծածկագրի 0.970184 հա մակերեսով գյուղատնտեսական նշանակության հողամասը փոխադրել բնակավայրերի բնակելի կառուցապատման հողերի կատեգորիա:

2.Քասախ համայնքի ավագանու 2017 թվականի փետրվարի 15-ի N 9 որոշմամբ հաստատված Քասախ գյուղի գլխավոր հատակագծի մեջ կատարել համապատասխան փոփոխություն:

Կողմ-15 Դեմ-0 Ձեռնպահ-0

Որոշումն ընդունված է. /կցվում է որոշում N 152-Ա/

33.Լսեցին

**ՀՈՂԱՄԱՍԻ ՆՊԱՏԱԿԱՅԻՆ ՆՇԱՆԱԿՈՒԹՅԱՆ ՓՈՓՈԽՈՒԹՅԱՆԸ
ՀԱՄԱՁԱՅՆՈՒԹՅՈՒՆ ՏԱԼՈՒ ՄԱՍԻՆ**

/Զեկ. ՆՈՐԱՅՐ ՍԱՐԳՍՅԱՆ/

Համաձայն «Տեղական ինքնակառավարման մասին» օրենքի 18-րդ հոդվածի 1-ին մասի 29-րդ կետի, «Քաղաքաշինության մասին» օրենքի 14³ հոդվածի 5-րդ, 8-րդ և 9-րդ մասերի, Հայաստանի Հանրապետության կառավարության 2011 թվականի դեկտեմբերի 29-ի N 1920-Ն որոշման հավելվածով հաստատված կարգի 49-րդ կետի, հիմք ընդունելով Հայաստանի Հանրապետության համայնքների /բնակավայրերի/ քաղաքաշինական ծրագրային փաստաթղթերի մշակման աշխատանքները համակարգող միջգերատեսչական հանձնաժողովի N 1/փ-232 դրական եզրակացությունը՝ Նաիրի համայնքի ավագանին որոշում է.

1.Տալ համաձայնություն համայնքի ղեկավարի առաջարկությանը և Քասախ գյուղում գտնվող, Արարատ Վահրամի Բարսամյանի սեփականությունը հանդիսացող 07-065-0305-0005 կադաստրային ծածկագրի 0.05 հա մակերեսով գյուղատնտեսական նշանակության հողամասը փոխադրել բնակավայրերի բնակելի կառուցապատման հողերի կատեգորիա:

2.Քասախ համայնքի ավագանու 2017 թվականի փետրվարի 15-ի N 9 որոշմամբ հաստատված Քասախ գյուղի գլխավոր հատակագծի մեջ կատարել համապատասխան փոփոխություն:

Կողմ-15 Դեմ-0 Ձեռնպահ-0

Որոշումն ընդունված է. /կցվում է որոշում N 153-Ա/

34.Լսեցին

**ՀՈՂԱՄԱՍԻ ՆՊԱՏԱԿԱՅԻՆ ՆՇԱՆԱԿՈՒԹՅԱՆ ՓՈՓՈԽՈՒԹՅԱՆԸ
ՀԱՄԱՁԱՅՆՈՒԹՅՈՒՆ ՏԱԼՈՒ ՄԱՍԻՆ**

/Զեկ. ՆՈՐԱՅՐ ՍԱՐԳՍՅԱՆ/

Համաձայն «Տեղական ինքնակառավարման մասին» օրենքի 18-րդ հոդվածի 1-ին մասի 29-րդ կետի, «Քաղաքաշինության մասին» օրենքի 14³ հոդվածի 5-րդ, 8-րդ և 9-րդ մասերի, Հայաստանի Հանրապետության կառավարության 2011 թվականի դեկտեմբերի 29-ի N 1920-Ն որոշման հավելվածով հաստատված կարգի 49-րդ կետի, հիմք ընդունելով Հայաստանի Հանրապետության համայնքների /բնակավայրերի/ քաղաքաշինական ծրագրային

փաստաթղթերի մշակման աշխատանքները համակարգող միջգերատեսչական հանձնաժողովի N 1/փ-181 դրական եզրակացությունը՝ Նաիրի համայնքի ավագանին որոշում է՝

1.Տալ համաձայնություն համայնքի ղեկավարի առաջարկությանը և Պոռշյան գյուղում գտնվող, սեփականության իրավունքով Էդգար Սուրենի Շահվերդյանին պատկանող 07-053-0319-0015 կադաստրային ծածկագրի 0,065 հա մակերեսով գյուղատնտեսական նպատակային նշանակության հողամասը փոխադրել բնակավայրերի նշանակության բնակելի կառուցապատման հողերի կատեգորիա:

2.Հայաստանի Հանրապետության Կոտայքի մարզի Պոռշյան համայնքի ավագանու 2016 թվականի նոյեմբերի 22-ի N 42-Ն որոշմամբ հաստատված Պոռշյան բնակավայրի գլխավոր հատակագծի մեջ կատարել համապատասխան փոփոխություն:

Կողմ-15 Դեմ-0 Ձեռնպահ-0

Որոշումն ընդունված է. /կցվում է որոշում N 154-Ա/

35.Լսեցին

**ՀՈՂԱՄԱՍԻ ՆՊԱՏԱԿԱՅԻՆ ՆՇԱՆԱԿՈՒԹՅԱՆ ՓՈՓՈԽՈՒԹՅԱՆԸ
ՀԱՄԱՁԱՅՆՈՒԹՅՈՒՆ ՏԱԼՈՒ ՄԱՍԻՆ**

/Զեկ. ՆՈՐԱՅՐ ՍԱՐԳՍՅԱՆ/

Համաձայն «Տեղական ինքնակառավարման մասին» օրենքի 18-րդ հոդվածի 1-ին մասի 29-րդ կետի, «Քաղաքաշինության մասին» օրենքի 14³ հոդվածի 5-րդ, 8-րդ և 9-րդ մասերի, Հայաստանի Հանրապետության կառավարության 2011 թվականի դեկտեմբերի 29-ի N 1920-Ն որոշման հավելվածով հաստատված կարգի 49-րդ կետի, հիմք ընդունելով Հայաստանի Հանրապետության համայնքների /բնակավայրերի/ քաղաքաշինական ծրագրային փաստաթղթերի մշակման աշխատանքները համակարգող միջգերատեսչական հանձնաժողովի N 1/փ-239 դրական եզրակացությունը՝ Նաիրի համայնքի ավագանին որոշում է.

1.Տալ համաձայնություն համայնքի ղեկավարի առաջարկությանը և Զովունի գյուղում գտնվող Նինա Ավագի Պետրոսյանի սեփականությունը հանդիսացող 07-029-0143-0300 կադաստրային ծածկագրի 0.15 հա մակերեսով գյուղատնտեսական նշանակության հողամասը փոխադրել բնակավայրերի նշանակության բնակելի կառուցապատման հողերի կատեգորիա:

2.Հայաստանի Հանրապետության Կոտայքի մարզի Զովունի համայնքի ավագանու 2016 թվականի հոկտեմբերի 26-ի N 43 որոշմամբ հաստատված Զովունի բնակավայրի գլխավոր հատակագծի մեջ կատարել համապատասխան փոփոխություն:

Կողմ-15 Դեմ-0 Ձեռնպահ-0

Որոշումն ընդունված է. /կցվում է որոշում N 155-Ա/

36. Լսեցին

**ՀՈՂԱՄԱՍԻ ՆՊԱՏԱԿԱՅԻՆ ՆՇԱՆԱԿՈՒԹՅԱՆ ՓՈՓՈԽՈՒԹՅԱՆԸ
ՀԱՄԱՁԱՅՆՈՒԹՅՈՒՆ ՏԱԼՈՒ ՄԱՍԻՆ**

/Զեկ. ՆՈՐԱՅՐ ՍԱՐԳՍՅԱՆ/

Համաձայն «Տեղական ինքնակառավարման մասին» օրենքի 18-րդ հոդվածի 1-ին մասի 29-րդ կետի, «Քաղաքաշինության մասին» օրենքի 14³ հոդվածի 5-րդ, 8-րդ և 9-րդ մասերի, Հայաստանի Հանրապետության կառավարության 2011 թվականի դեկտեմբերի 29-ի N 1920-Ն որոշման հավելվածով հաստատված կարգի 49-րդ կետի, հիմք ընդունելով Հայաստանի Հանրապետության համայնքների /բնակավայրերի/ քաղաքաշինական ծրագրային փաստաթղթերի մշակման աշխատանքները համակարգող միջգերատեսչական հանձնաժողովի N 1/փ-242 դրական եզրակացությունը՝ Նաիրի համայնքի ավագանին որոշում է.

1.Տալ համաձայնություն համայնքի ղեկավարի առաջարկությանը և Զովունի գյուղում գտնվող Ռաֆայել Անդրանիկի Քոչարյանի և Անի Բաբկենի Հարությունյանի սեփականությունը հանդիսացող 07-029-0201-0072 կադաստրային ծածկագրի 0.11048 հա մակերեսով գյուղատնտեսական նշանակության հողամասը փոխադրել բնակավայրերի նշանակության բնակելի կառուցապատման հողերի կատեգորիա:

2.Հայաստանի Հանրապետության Կոտայքի մարզի Զովունի համայնքի ավագանու 2016 թվականի հոկտեմբերի 26-ի N 43 որոշմամբ հաստատված Զովունի բնակավայրի գլխավոր հատակագծի մեջ կատարել համապատասխան փոփոխություն:

Կողմ-15 Դեմ-0 Ձեռնպահ-0

Որոշումն ընդունված է. /կցվում է որոշում N 156-Ա/

Ավագանու անդամներ

ԱՐՄԱՆ ԱԲՐԱՀԱՄՅԱՆ

ԱՇՈՏ ԱԶԻԶՅԱՆ



ՆԱՐԵԿ ԱՆՏՈՆՅԱՆ

ԱՆԱՀԻՏ ԱՌԱՔԵԼՅԱՆ

ՎԱՐԴԱՆ ԱՍԱՏՐՅԱՆ

ՌԱՖԻԿ ԶՈՀՐԱԲՅԱՆ

ԱՐՄԵՆ ՀԱՄԲԱՐՁՈՒՄՅԱՆ



ԳՈՒ ՀԱՅՐԱՊԵՏՅԱՆ

ԿԱՐԵՆ ՀԱՐՈՒԹՅՈՒՆՅԱՆ

ԱՐԹՈՒՐ ՄՈՒՐԱԴՅԱՆ

ՄԱՐԳԱՐԻՏԱ ՊԵՏՐՈՍՅԱՆ

ՆՈՐԱՅՐ ՍԱՐԳՍՅԱՆ -

ԱՆԱՀԻՏ ՍՏԵՓԱՆՅԱՆ

ԽՈՍՐՈՎ ՍՏԵՓԱՆՅԱՆ

ՊԵՏՐՈՍ ՍՏԵՓԱՆՅԱՆ

Համայնքի ղեկավար


ՆՈՐԱՅՐ ՍԱՐԳՍՅԱՆ



Նիստի արձանագրեց

Հասմիկ Զաքարյանը

Հավելված
Նաիրի համայնքի ավագանու
2024 թվականի հունիսի 14-ի
N 126-Ա որոշման
«Հավելված 1
Նաիրի համայնքի ավագանու
2023 թվականի դեկտեմբերի 19-ի
N 267-Ա որոշման



«Եղվարդի թիվ 1 մանկապարտեզ» ՀՈԱԿ-ի 2024 թվականի
աշխատակիցների թվաքանակը, հաստիքացուցակը և պաշտոնային
դրույքաչափերը

Հ/Հ	Հաստիքի անվանումը	Հաստիքային միավոր	Դրույքը	Դրույքաչափը (դրամ)	Ընդամենը աշխատավարձ
1	2	3	4	5	6
25	Փականագործ	1	1	130000	130000

Տեխնիկական պայմաններ

Կառավարման համակարգ:

Հաճախականության փոխարկիչ՝ չկա:

Ճնշման սենսոր՝ N

Հեղուկ:

Հեղուկի ջերմաստիճանի միջակայք՝ 0 .. 120 °C

Տեխնիկական տվյալները:

Պոմպի արագությունը, որով հաշվարկվում են դրա բնութագրերը՝ 2975 rpm

Անվանական հոսքը՝ 56,51 լ/վրկ

Անվանական գլուխ՝ 68,93 մ

Ընթացիկ շարժիչի տրամագիծը՝ 234 մմ

Անվանական շարժիչի տրամագիծը՝ 250

Կնիքի տեղադրման տեսակը՝ միայնակ

Մեխանիկական լիսեռի կնիքի կոդը՝ BAQE

Կատարման հանդուրժողականություններ՝ ISO9906:2012 3B

Առանցքակալների ձևավորում՝ ստանդարտ:

Նյութեր:

Պոմպի մարմինը՝ չուգուն

Պոմպի մարմնի նյութը՝ EN-GJL-250

Պոմպի մարմինը՝ ASTM դաս 35

Մատանի կրել փողային

Շարժիչ չուգուն

Շարժիչ, EN/DIN՝ EN-GJL-200

Impeller, AISI/ASTM: ASTM դաս 30

Պոմպի պատյան ներքին ծածկույթը. ներկում կաթոդային էլեկտրոդեզոնով

Լիսեռ չժանգոտվող պողպատ

EN 1.4301

AISI 304

Տեղադրում:

Շրջակա միջավայրի առավելագույն ջերմաստիճանը՝ 55°C

Մաքս. աշխատանքային ճնշում՝ 16 բար

Խողովակների միացման ստանդարտ՝ EN 1092-2

Ներծծող խողովակի չափսը՝ DN 100

Արտանետման խողովակի չափսը՝ DN 80

Թույլատրելի ճնշում՝ PN 16

Առանցքակալների քում. քուրք

Պոմպի պատյան ոտքերով. Այո

Աջակցման բլոկ (Այո/Ոչ): N

Էլեկտրական տվյալներ.

Շարժիչի տեսակը՝ SIEMENS

Գնահատված հզորությունը - P2: 55 կՎտ

Ցանցի հաճախականությունը՝ 50 Հց

Գնահատված լարումը՝ 3 x 380-420D/660-725Y V

Գնահատված հոսանք՝ 95/55 Ա

Մեկնարկային հոսանքը՝ 670-670%

Cos phi - հզորության բնութագիր՝ 0,89

Գնահատված արագություն՝ 2975 rpm

Էներգաարդյունավետություն՝ IE3 94,3%

Էներգաարդյունավետության դաս՝ IE3

Շարժիչի արդյունավետությունը լրիվ ծանրաբեռնվածության դեպքում՝ 94,3-94,3%

Շարժիչի արդյունավետությունը 3/4 բեռի դեպքում՝ 94,5-94,5%

Շարժիչի արդյունավետությունը 1/2 բեռի դեպքում՝ 93,9-93,9%

Բևեռների քանակը՝ 2

Պաշտպանության աստիճան (IEC 34-5): IP55

Մեկուսացման դաս (IEC 85)՝ F

Շարժիչի համարը՝ 99032151

Առանցքակալների մեկուսացման տեսակը N-վերջ. Պողպատե առանցքակալ

Այլ:

Նվազագույն արդյունավետության ինդեքս, $MEI \geq 0,70$

Քաշ (գուտ): 526 կգ

Քաշ (համախառն)՝ 552 կգ

Առաքման ծավալը՝ 0.821 մ³



Նախիջ հասանելիության համակարգի 2024 թվականի հունիսի 14-ի N 129-Ա որոշման

Համայնք	Բնակավայր	Հողամասի ծածկագիրը	Հողամասի չափը (հա)	Նպատակային նշանակությունը	Հողատեսքը	Կարատարային արժեքը (դրամ)	Ենկենդանային արժեքը (դրամ)
Նախիջ	Եղվարդ	07-004-0331-0028	2.416	Գյուղատնտեսական	Վարելահող անջրոյի 3-րդ կարգ	1340880	8000000
Նախիջ	Եղվարդ	07-004-0563-0017	0.8799	Գյուղատնտեսական	Վարելահող անջրոյի 4-րդ կարգ	343161	2500000
Նախիջ	Եղվարդ	07-004-0454-0005	1.6031	Գյուղատնտեսական	Վարելահող ջրոյի 3-րդ կարգ	2556945	6500000
Նախիջ	Արագյոլ	07-012-0225-0083	4.5829	Գյուղատնտեսական	Վարելահող ջրոյի 3-րդ կարգ և այլ հողատեսք	5079029	10000000
Նախիջ	Քասախ	07-065-0150-0020	0.0417	Բնակավայրերի	Հասարակական կառ.	4384255	8000000
Նախիջ	Քասախ	07-065-0058-0035	0.0108	Բնակավայրերի	Հասարակական կառ.	738105	1500000
Նախիջ	Քասախ	07-065-0048-0052	0.0055	Բնակավայրերի	Հասարակական կառ.	375887	600000
Նախիջ	Քասախ	07-065-0025-0414	0.0052	Բնակավայրերի	Հասարակական կառ.	355384	600000
Նախիջ	Քասախ	07-065-0792-0011	0.0653	Բնակավայրերի	Հասարակական կառ.	6865512	12000000