

Գործիկ Գրեքատիժի Կազմակերպչի  
Վ. Բաաաաի Երկրաաաաաաաաաաա  
Վ. 22. 9 ԲԸ. 30

098-49-34-80

R. Belyayev

Խնդրում եմ

<input type="checkbox"/> ուսումնասիրել	<input type="checkbox"/> ներկայացնել առաջարկություն
<input type="checkbox"/> ամփոփել	<input type="checkbox"/> ներկայացնել եզրակացություն
<input type="checkbox"/> քննարկել	<input type="checkbox"/> պատրաստել պատասխան
<input type="checkbox"/> ընդունել ի գիտություն	<input type="checkbox"/> պատրաստել կարգադրություն
<input type="checkbox"/> ընդունել ի կատարումն	<input type="checkbox"/> տալ պարզաբանում
<input type="checkbox"/> ապահովել կատարումը	<input type="checkbox"/> կարգավորել
<input type="checkbox"/> խոսել ինձ հետ	<input type="checkbox"/> աջակցել
<input checked="" type="checkbox"/> օրենքով սահմանված կարգով ընթացք տալ	
<input type="checkbox"/> արդյունքների մասին հայտնել դիմողին	
<input type="checkbox"/> ծանոթացնել շահագրգիռ կազմակերպություններին	

Կատարման ժամկետը 15 օր

[Signature]

Ն. ՄԱՐԳՍՅԱՆ

« 21 » 08 2023 թ.

« ՀՈՏԱՅՔԻ ՄԱՐԶ  
ՆԱԻՐԻ ՀԱՄԱՅՆՔԱՊԵՏԱԿԱՐ  
ՄՏԻՑ ԲՈՒԿ  
« 21 » 08 20 23 »

ԴԻՄՈՒՄ

Խնդրում եմ Ձեզ Գրաաաի բնակավայրում ինչ պատկանող  
(07-065-0254-0073) հողամասին ինչ գործվող 07-065-0254-0072  
կադաստրային և ԶԵՏԱԳՐՈՎ հողապատկեր ողջակի ֆեկսովով  
սրբաճարրել ինչ, հաճաչայն 2016թ մայիսի 26-ի 550-Ձ  
կառավարության որոշման 1-կետի 4-րդ ենթակետի և հողային  
օրենսգրքի 66-րդ հոդվածի 1-ին մասի 3-րդ կետի հաճաչայն


ԴԻՄՈՒՄ [Signature] Կազմակերպչի  
« 21 » 08 2023 թ.



**ՀԱՅԱՍՏԱՆԻ ՀԱՆՐԱՊԵՏՈՒԹՅՈՒՆ**

**ՎԿԱՅԱԿԱՆ**

ԱՆՇԱՐԺ ԳՈՒՅՔԻ ՆԿԱՏՄԱՐ ԻՐԱՎՈՒՆՔՆԵՐԻ  
ՊԵՏԱԿԱՆ ԳՐԱՆՑՄԱՆ



Սույն վկայականով հաստատվում է 10 օգոստոսի 2023 թվականին գույքի նկատմամբ իրավունքների պետական գրանցման միասնական մատյանում կատարված անշարժ գույքի նկատմամբ իրավունքի պետական գրանցումը հետևյալ տվյալներով.

**1. ԳՐԱՆՑՎԱԾ ԻՐԱՎՈՒՆՔԻ ՍՈՒԲՅԵԿՏ(ՆԵՐ)**

ՆՈՐԻԿ ՀԱԿՈՒՅԱՆ ԳԵՐԱՍԻՄԻ

**2. ԱՆՇԱՐԺ ԳՈՒՅՔԻ ԳՏՆՎԵԼՈՒ ՎԱՅՐԸ ԵՎ ԱՆՎԱՆՈՒՄԸ**

Մարզ Կոտայք, համայնք Նաիրի գյուղ Քասախ

**3. ԳՐԱՆՑՄԱՆ ՀԱՄԱՐ ՀԻՄՔ ՀԱՆԴԻՍԱՑԱԾ ՓԱՍՏԱԹՂԹԵՐԸ**

Հողային բարեփոխումների եւ սեփականաշնորհման հանձնաժողովի 22/01/1991թ. 10 որոշումից քաղվածք, Անշարժ գույքի բաժնի սահմանման և բաժնի նվիրատվության խառը պայմանագիր 12.07.2023թ. թիվ 2230, 2231, ժառանգության իրավունքի վկայագիր 19.05.2008թ ս/մ 1299

**4. ՀՈՂԱՄԱՍԻ ԲՆՈՒԹԱԳՐԵՐԸ**

Կադաստրային ծածկագիրը՝ 07-065-0254-0073

Մակերեսի չափը (հա)՝ 0.752284

Նպատակային նշանակությունը՝ գյուղատնտեսական

Գործառնական նշանակությունը կամ հողատեսքը՝ Կորիզավոր, Վարելահող

Գրանցված իրավունքի տեսակը՝ ՍԵՓԱԿԱՆՈՒԹՅՈՒՆ

**ՎԿԱՅԱԿԱՆ N 10082023-07-0180, գաղտնաբառ՝ 2QQQA9AAWMED**

Փաստաթղթի իսկությունը և վավերականությունը կարող է ստուգվել Կադաստրի կոմիտեի [www.e-cadastre.am](http://www.e-cadastre.am) կայքէջի միջոցով

## 5. ՇԻՆՈՒԹՅՈՒՆՆԵՐԻ ԲՆՈՒԹԱԳՐԵՐԸ

- 1) Նպատակային նշանակությունը՝
- 2) Բնութագրերը ըստ առանձին շինությունների՝

Հ/Հ	Կադաստրային ծածկագիր	Տեսակ	Մակերես	Գրանցված իրավունքի տեսակ

### Լրացուցիչ նշումներ և տեղեկություններ

0.632284 հա՝ Կորիզավոր, 0.12հա Վարելահող:

Գրանցումը իրականացնող պաշտոնատար անձի անունը, ազգանունը՝ ՀԵՐՄԻՆԵ ԳՐԻԳՈՐՅԱՆ

Զբաղեցրած պաշտոնը՝ Անշարժ գույքի գրանցման միասնական ստորաբաժանման անշարժ գույքի գլխավոր ռեգիստր

ՎԿԱՅԱԿԱՆ N 10082023-07-0180, գաղտնաբառ՝ 2QQQA9AAWMED

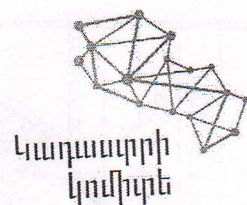
Փաստաթղթի իսկությունը և վավերականությունը կարող է ստուգվել Կադաստրի կոմիտեի [www.e-cadastre.am](http://www.e-cadastre.am) կայքէջի միջոցով



ՀԱՅԱՍՏԱՆԻ ՀԱՆՐԱՊԵՏՈՒԹՅՈՒՆ

ՎԿԱՅԱԿԱՆ

ԱՆՇԱՐԺ ԳՈՒՅՔԻ ՆԿԱՏԱՄԲ ԻՐԱՎՈՒՆՔՆԵՐԻ  
ՊԵՏԱԿԱՆ ԳՐԱՆՑՄԱՆ



Կադաստրի  
կոմիտե

Սույն վկայականով հաստատվում է 17 հուլիսի 2023 թվականին գույքի նկատմամբ իրավունքների պետական գրանցման միասնական մատյանում կատարված անշարժ գույքի նկատմամբ իրավունքի պետական գրանցումը հետևյալ տվյալներով.

**1. ԳՐԱՆՑՎԱԾ ԻՐԱՎՈՒՆՔԻ ՍՈՒԲՅԵԿՏ(ՆԵՐ)**

ՀՀ ԿՈՏԱՅՔԻ ՄԱՐԶ ՆԱԻՐԻ ՀԱՄԱՅՆՔ

**2. ԱՆՇԱՐԺ ԳՈՒՅՔԻ ԳՏՆՎԵԼՈՒ ՎԱՅՐԸ ԵՎ ԱՆՎԱՆՈՒՄԸ**

Մարզ Կոտայք, համայնք Նաիրի գյուղ Քասախ

**3. ԳՐԱՆՑՄԱՆ ՀԱՄԱՐ ՀԻՄՔ ՀԱՆԴԻՍԱՅԱԾ ՓԱՍՏԱԹՂԹԵՐԸ**

ՀՀ կառավարության որոշում 27.07.2006թ. թիվ 1107-Ն

**4. ՀՈՂԱՄԱՍԻ ԲՆՈՒԹԱԳՐԵՐԸ**

Կադաստրային ծածկագիրը՝ 07-065-0254-0072

Մակերեսի չափը (հա)՝ 0.2179

Նպատակային նշանակությունը՝ գյուղատնտեսական

Գործառնական նշանակությունը կամ հողատեսքը՝ Այլ հողատեսք

Գրանցված իրավունքի տեսակը՝ ՍԵՓԱԿԱՆՈՒԹՅՈՒՆ

ՎԿԱՅԱԿԱՆ N 17072023-07-0182, գաղտնաբառ՝ N1MAUFA8AC3Z

Փաստաթղթի իսկությունը և վավերականությունը կարող է ստուգվել Կադաստրի կոմիտեի  
www.e-cadastre.am կայքէջի միջոցով

# Հողաստի ՀԱՏԱԿԱԳԻԾ

Կոտայքի մարզ Լալիի համայնք գյուղ Քաասիս  
 Սարգ, համայնք, հացոց

Հողատարածության դիմում

Ձև 1

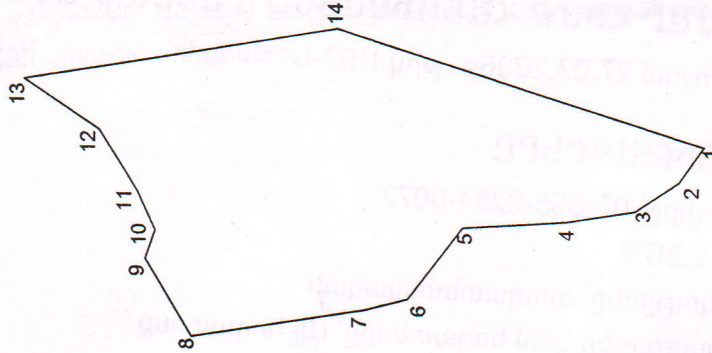
Հաստատում են

19.06.2023թ.

Համայնքի ղեկավար

Կ.Տ.

ամուս. ազգանուն, գրություն




Վերին հա	0.2179
Ամպօրի	07-065-0254-0050-ից
Կատակային նշանակություն	գյուղատնտեսական
Թճառնական նշանակություն	այլ հողատեսք
<i>Ազդեցիչ նրբանրվել.</i>	

Հողամասի		Գծային չափերը (մ)
Երկարություն (մեկնամ) կետեր	Կողորդնատներ	
	X	Y

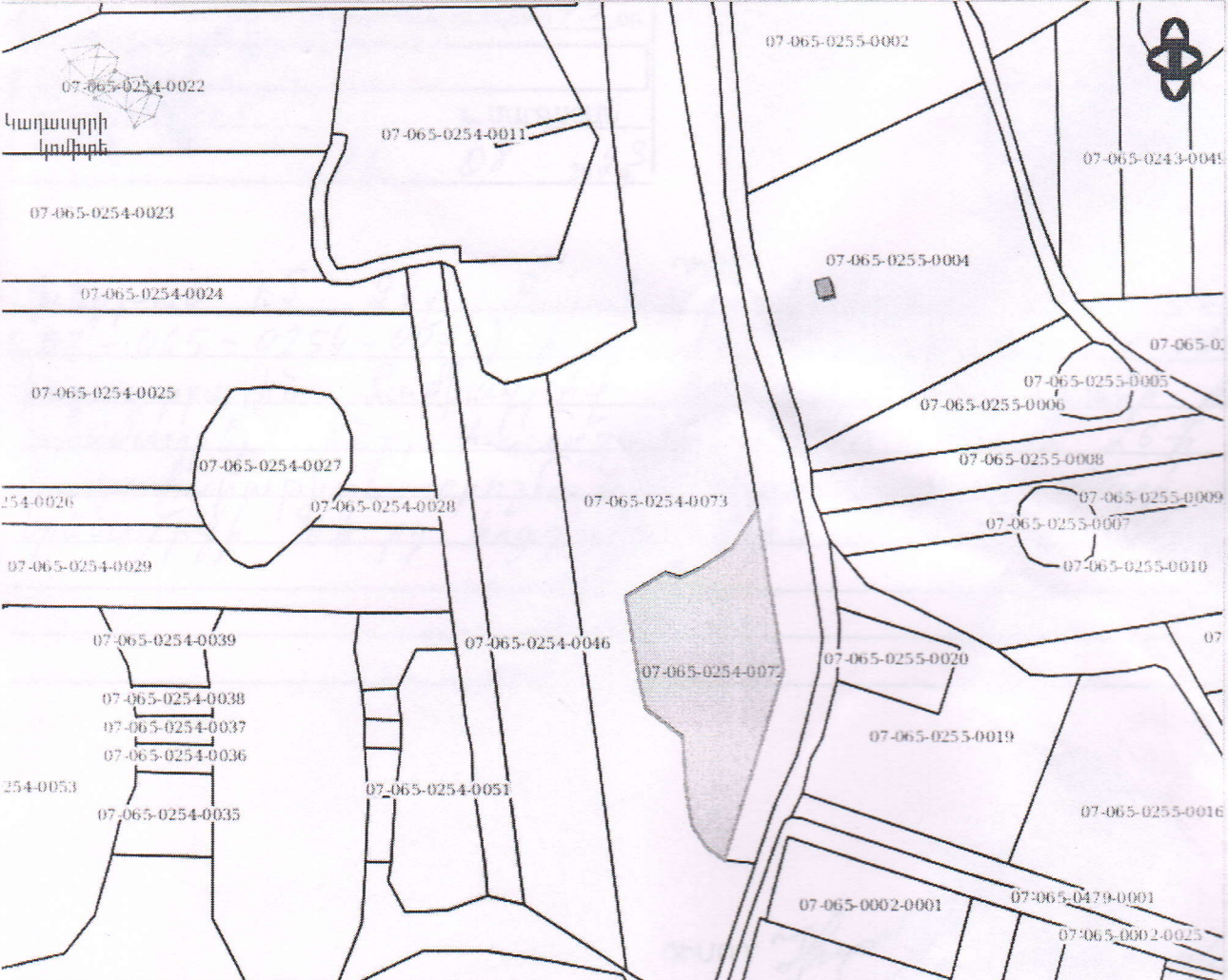
Մասշտաբ 1:1000	
Որակավորում ունեցող անձ	Մարդիկ Հովհաննիսյան
Որակավորման վկայականի համարը	ՀՀ 1187
Ստորագրություն	ՀՀ 1187
Իրավաբանական անձի անվանումը	ՀՀ 1187
ՔՎՀՀ	03314751
Ստորագրություն	
ափս ամսաթիվ	չափագրության 15.06.2023
	հատակագծի կազմման 19.06.2023

Կ.Տ.



Վարչական կենտրոն

Քարտեզի դիտում



Ներդր

Որոնել շերտեր

**Հողամասեր**

Որոնում    Յեռացնել

Կադաստրային կոդ: 07-065-0254-00...

Մակերես =>

Մակերես <=>

Ստեղծ ժամակակ =>

Ստեղծ ժամանակ <=>

**Որոնման արդյունք [շերտ]**

Կադաստրային...    Մակ

07-065-0254-00...

Էջ 1 -ը 1

**գրառման մանրամասն դրամագրություն [Հողամասեր]**

Անուն \*

Կադաստրային կոդ

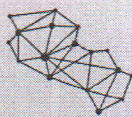
Մակերես

Ստեղծ ժամանակ

Armenia GK-8    Lat : 40.245716    Lon : 44.454580    1 : 1500



Հետևեք ձեր դիմումի ընթացքին



cadastre.am